



# BALADES & RANDONNEES

## Circuit des chapelles

Destination Brocéliande - Plœrmel Communauté

N° 19



POINT DE DÉPART : EGLISE DE TAUPONT

(coordonnées GPS : 02° 26' 22" O / 47° 57' 30" N)

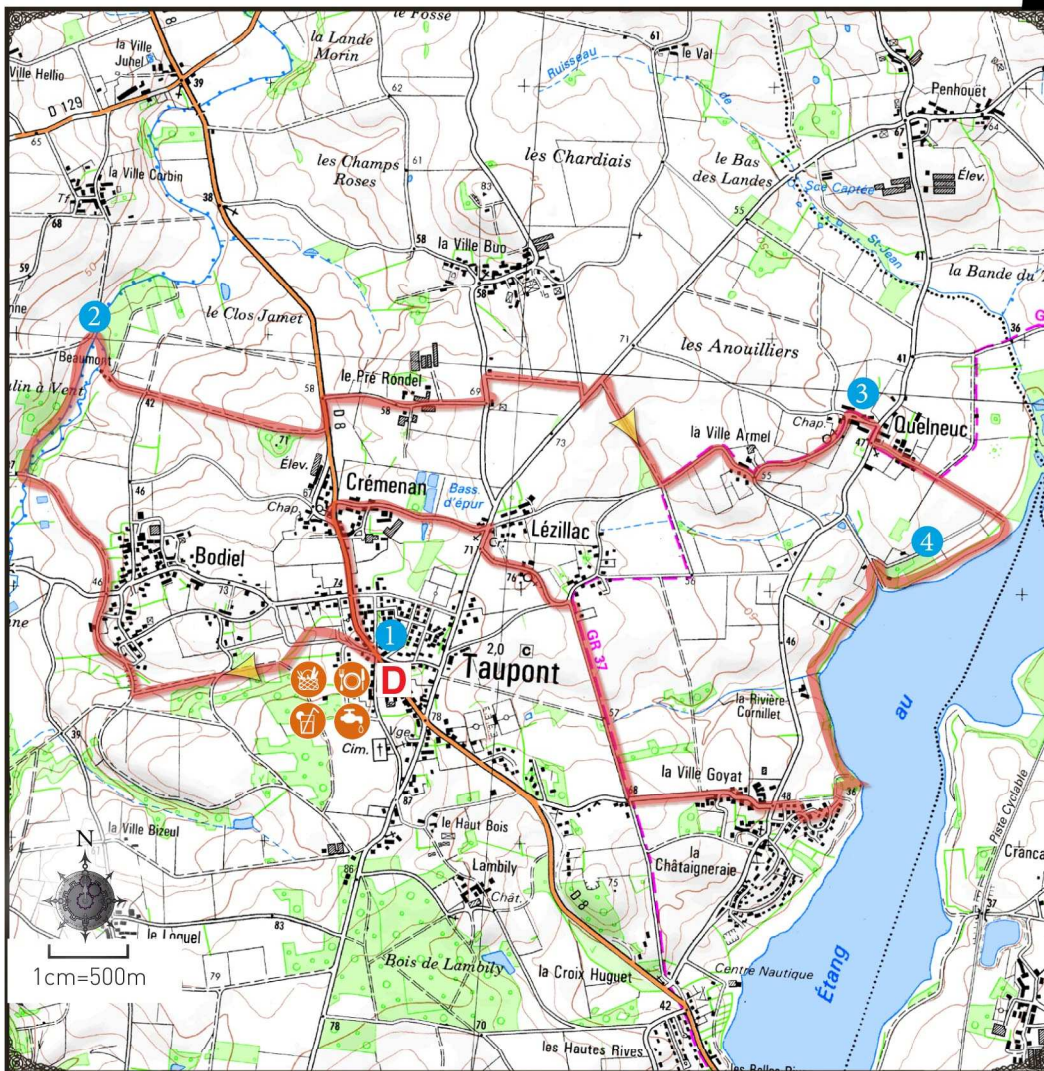
DISTANCE : 13 km



3H30



1H30



version de septembre 2012

Pictos : bcy création

IGN © 2010. Licence n°2009-CIS025-53-RB-SC25-0090

### A VOIR EN CHEMIN

- 1 Taupont** : le chef lieu paroissial de Taupont se trouvant à l'extrémité sud de la paroisse, le chanoine Joubier entreprit au XIXème siècle, de le transférer au centre géographique, sur un plateau désert. Le nouveau bourg se développa alors autour de l'église, portant le même nom que la chapelle Saint-Golven, située dans le Vieux Bourg.
- 2 Le site de Beaumont** : cette ancienne Seigneurie avec manoir avait un droit de haute justice à sang (un droit de condamner à mort). Le moulin à eau était situé sur le Léverin et le moulin à vent était élevé sur la butte de Beaumont. Ce dernier fut détruit en 1920.
- 3 Chapelle de Quelneuc** : d'après la forme ogivale et l'appareil du portail, cette chapelle aurait été construite au XIIIème siècle. Elle fut ensuite remaniée plusieurs fois, notamment au début du XVIIIème siècle.
- 4 Le Lac au Duc** : avec 250 ha d'étendue d'eau, il est l'un des plus grands lacs de Bretagne. Situé sur 3 communes (Plœrmel, Taupont et Loyat), le lac est un site privilégié pour les loisirs sportifs : activités nautiques, golf, tennis, pêche, équitation, roller, randonnées ...

### RANDONNÉE ET ENVIRONNEMENT

- Respectons le tracé des sentiers afin de limiter le piétinement de la végétation et l'érosion
- Pensons à refermer les clôtures et barrières derrière nous
- Emportons nos déchets jusqu'à la prochaine poubelle
- Apprenons à connaître et à respecter la faune et la flore, nous comprendrons ainsi pourquoi il convient de les préserver
- Renseignons nous en période de chasse auprès des communes. Certains itinéraires peuvent être dangereux







### SUIVEZ LE BALISAGE

- Bonne direction  Tournez à droite 
- Tournez à gauche  Mauvaise direction 

### CONTACT

Office de tourisme de Plœrmel « Terres de légendes » - 02 97 74 02 70  
[accueil@tourisme-ploermel.com](mailto:accueil@tourisme-ploermel.com)  
[www.tourisme-ploermel.com](http://www.tourisme-ploermel.com)

Découvrez d'autres balades et randonnées sur le site internet de la Destination Brocéliande :  
[www.broceliande-vacances.com](http://www.broceliande-vacances.com)

- |   |   |  |   |
|---|---|--|---|
|  Office de tourisme |  Aire de pique-nique |  Tous commerces |  Restaurant  |
|  Château / Manoir   |  Bar                 |  Alimentation   |  Point d'eau |
|  Chapelle           |  Toilettes           |  Location vélos |  Départ      |

DESTINATION BROCELIANDE

